

PROGRAM ROZVOJE OBCE KVÁŠŇOVICE

2020 – 2027

ZPRACOVALA: VERONIKA STROLENÁ



Schváleno usnesením zastupitelstva dne 19. 12. 2019



OBSAH

ÚVOD	1
ANALYTICKÁ ČÁST.....	2
CHARAKTERISTIKA OBCE	2
1 ÚZEMÍ	2
1.1 HISTORICKÉ SOUVISLOSTI	3
2 OBYVATELSTVO	5
2.1 SPOLKY	8
Sbor dobrovolných hasičů Kvášňovice.....	9
Myslivecký spolek	9
2.2 INFORMOVÁNÍ OBČANŮ	10
3 HOSPODÁŘSTVÍ	11
3.1 VYUŽITÍ PŮDY A ZEMĚDĚLSTVÍ.....	12
3.2 CESTOVNÍ RUCH	13
4 INFRASTRUKTURA	14
4.1 Technická infrastruktura.....	14
4.2 Elektřina	14
4.3 Topení.....	15
4.4 Dopravní infrastruktura	15
5 VYBAVENOST.....	16
5.1 Bydlení	16
5.2 Občanská vybavenost.....	16
5.3 Školství.....	16
5.4 Zdravotnictví	17



5.5	Sociální služby	17
5.6	Bezpečnost	17
5.7	Kultura a sport	17
5.8	Ocenění obce	18
6	ŽIVOTNÍ PROSTŘEDÍ	19
6.1	Ochrana přírody a krajiny	19
7	SPRÁVA OBCE	20
7.1	Obecní úřad	20
7.2	Hospodaření obce	20
7.3	Komunikace s občany	21
7.4	VNĚJŠÍ VZTAHY A VAZBY	22
	Prácheňsko	22
	Slavník	22
	MAS Pošumaví	22
	Dobrovolný svazek obcí Horažďovicko	22
	Platforma proti hlubinnému úložišti	22
	VÝCHODISKA PRO NÁVRHOVOU ČÁST	23
1	Dotazníkové šetření mezi občany obce	23
2	SWOT analýza	28
	NÁVRHOVÁ ČÁST	29
1	Vize	29
2	Opatření a aktivity	30
3	Podpora realizace programu	36
	Zdroje	37
	SEZNAM OBRÁZKŮ	37



SEZNAM TABULEK.....	37
SEZNAM GRAFŮ.....	37
Přílohy	39



ÚVOD

Program rozvoje obce Kvášňovice je strategickým dokumentem, který představuje záměry rozvoje obce od roku 2020 do roku 2027.

Nejaktuálnější dokument sledující priority obce je Místní program pro obnovu vesnice z roku 2000. Novější dokument a ujasnění se priorit je tedy nanejvýš potřebné.

Dokument bude sloužit jako podklad pro činnost samosprávy obce a také jako základ pro konkrétní aktivity a projekty. Program rozvoje obce představuje společně s územním plánem a rozpočtovými výhledy základní koncepční dokument obce Kvášňovice.

Program rozvoje obce bude oporou pro efektivnější plánování a řízení obce a také oporou při financování jednotlivých činností a aktivit z vlastního rozpočtu nebo dotací.

Program rozvoje obce:

- zachycuje hlavní problémy a předpoklady obce a formuluje možná řešení – umožňuje tak komplexní přístup k řešení problémů a podporuje efektivní využívání finančních kapacit obce;
- je podkladem pro rozhodování orgánů obce v rozvojových záležitostech;
- sladuje představy jednotlivých subjektů o rozvoji obce – slouží tak k prevenci budoucích sporů
- zajišťuje kontinuitu udržitelného rozvoje obce;
- podporuje vytvoření platformy spolupráce různorodých subjektů v obci tak, aby byl využit potenciál lidí i organizací působících v obci;
- zvyšuje šance získat finanční prostředky z vnějších zdrojů (např. z dotačních titulů).

Program rozvoje obce zpracovala Veronika Strolená, za podpory starosty obce Miloslava Stroleného a Oty Černého.

Občané Kvášňovic se do tvorby tohoto dokumentu zapojili v dotazníku.



ANALYTICKÁ ČÁST

CHARAKTERISTIKA OBCE

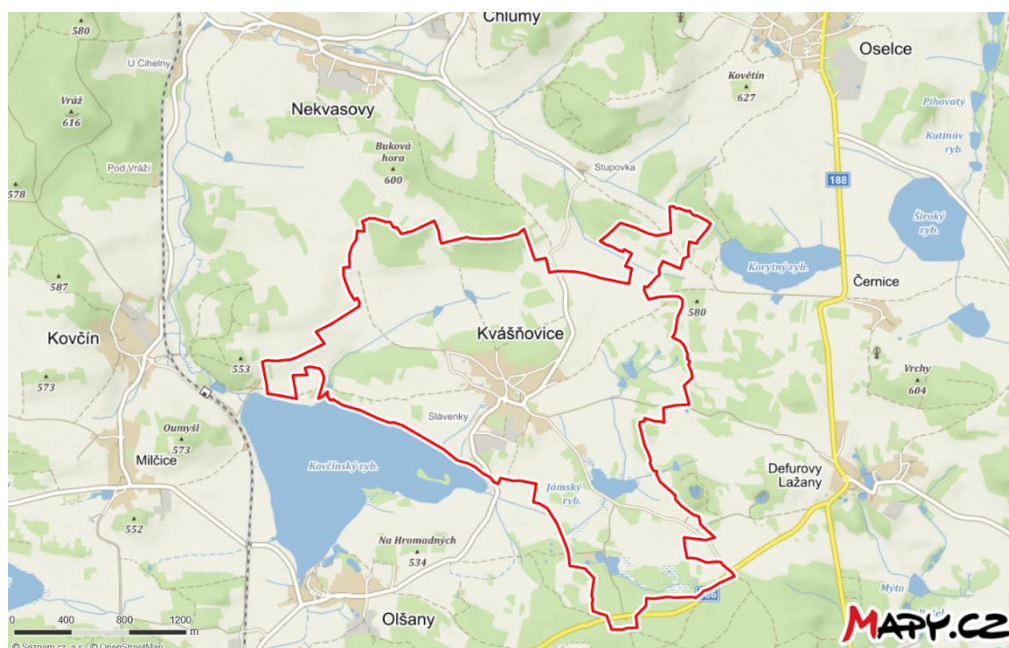
1 ÚZEMÍ

Obec Kvášňovice se nachází v severovýchodní části okresu Klatovy, 13 km od Horažďovic a 31 km od okresního města. Obec přísluší správnímu obvodu ORP Horažďovice.

Obec Kvášňovice sousedí na jihu s Maňovicemi, na západě s Kovčínem a na severu s obcí Nekvasovy, která se ovšem nacházejí již v okrese Plzeň - jih. Přístupovou komunikaci tvoří silnice třetí třídy č. 18623, která odbočuje ze silnice II/186 Plánice - Defurovy Lažany.

Vlastní sídlo leží v kotlině otevřené k jihu na plochách s poměrně výraznou modelací terénu a značnými výškovými rozdíly. Na jihu se sídlo otevírá do otevřené krajiny s dominující úlohou Kovčínského rybníka. Územím protékají místní vodoteče, na kterých se nachází soustava menších vodních ploch. Vodoteče ústí právě do Kovčínského rybníka.

Od severu je pak sídlo kryto plochami lesů na místních vyvýšeninách. V krajině má sídlo optimální polohu s dobrým osluněním i provětráním. Nadmořská výška obce se pohybuje okolo 536 m. n. m.



Obrázek 1: Poloha obce Kvášňovice, Zdroj: www.mapy.cz

1.1 HISTORICKÉ SOUVISLOSTI

Prvotní název obce zněl Kvašenovice = ves lidí Kvašenových. Samohláska v nepřízvučné slabice zanikla (Kvašňovice) a postupným změkčením vznikl tvar Kvašňovice.¹

Lidový výklad názvu obce hovoří o kvašení piva. Tento názor se zakládá na pěstování chmele, po kterém jsou do dneška pojmenované územní celky v obci.

Nejstarší písemná zmínka o obci je z roku 1364, kdy patřila mezi državy cisterciáckého kláštera v Nepomuku. Po roce 1420 náležela k Zelené Hoře. Roku 1561 byly Kvášňovice prodány ke Štáhlavům, později k Horažďovicím a roku 1594 je získal svobodný pán Fridrich Švihovský, který je připojil k Nalžovům a roku 1628 pak k Lažanům.

Největší dominantou obce je kostel svatého Bartoloměje, který byl postaven v pozdně románském slohu v letech 1240 – 1260.

V roce 1614 byl založen největší rybník v západních Čechách tzv. Kvášňovák s vodní plochou 106 hektarů. Na mapách tzv. I. vojenského mapování z let 1764-1768² je uveden jako

¹ Antonín Profous, Místní jména v Čechách. Jejich vznik, původní význam a změny - 2. díl - Ch-L, 1949

² http://oldmaps.geolab.cz/map_viewer.pl?lang=cs&map_root=1vm&map_region=ce&map_list=c207



Kvášňovský rybník. Na mapě stabilního katastru z roku 1837 je však již rybník nazvaný Kovčínský.³

Před rokem 1840 bylo v Kvášňovicích 46 domů s 319 obyvateli, farní kostel, fara, škola, hospoda a poblíž ležící dvůr Neuuhof s ovčínem. Do farního obvodu Kvášňovice spadaly obce Defurovy Lažany, Kvášňovice a Nekvasovy, z oseleckého dominia pak obce Černice a Maňovice, Olšany z panství horažďovického a Chlum z panství plánického.⁴

Škola byla v obci otevřena v roce 1784. Z jednotřídky vznikla v roce 1868 dvojtřídka a v roce 1878 byla zřízena třída třetí. Do této školy chodily děti ze všech šesti výše uvedených obcí. V roce 1967 byla škola kvůli nedostatku dětí uzavřena.

V průběhu let byla v obci postavena také hospoda, hřbitovní kaple, socha svatého Jana Nepomuckého nebo památník padlým vojínům v první světové válce.

Obě světové války znamenaly pro obec velký historický mezník. Během 1. světové války bylo odvedeno celkem 99 místních rodáků, z nichž osmnáct se bohužel domů již nikdy nevrátilo. V roce 1942 byla odvedena do koncentračního tábora v Terezíně židovská rodina Schwarzova, která následně v koncentračním táboře v Osvětimi zemřela. Po druhé světové válce následovalo vystěhování několika rodin do pohraničí. Z obce odešlo 79 občanů, po kterých často zbyly jen prázdné chalupy. Úbytek obyvatel je dobře patrné na obrázku 2, který ukazuje vývoj počtu obyvatel v Kvášňovicích.⁵

³ https://archivnimapy.cuzk.cz/uazk/coc/coc_data/3444-1/3444-1-003_index.html

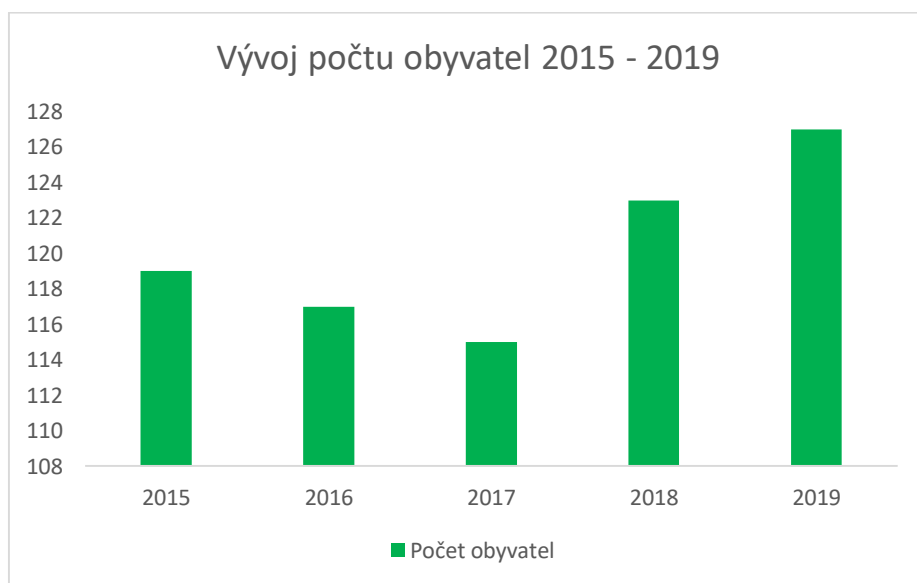
⁴ Jakub Mírka, Velkostatek Defurovy Lažany, 2008

⁵ Pamětní kniha obce Kvášňovice (1925 – 1974)



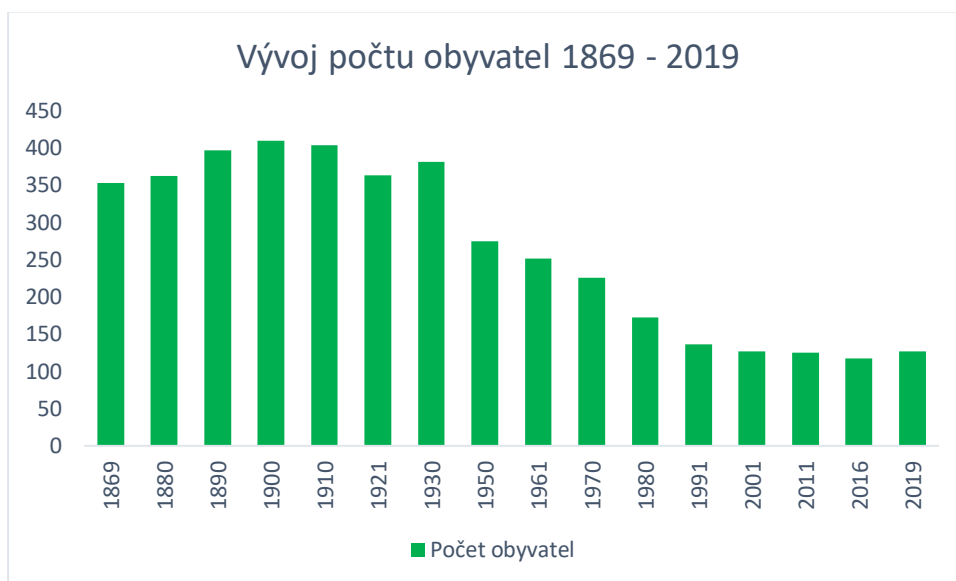
2 OBYVATELSTVO

V obci Kvášňovice žije na území o rozloze 442 ha celkem 127 občanů. Hustota zalidnění nedosahuje ani 29 obyvatel/km², což je v porovnání s celorepublikovým průměrem (135 obyvatel/km²) značně podprůměrná hodnota.⁶ Obec Kvášňovice prošla zajímavým demografickým vývojem. Z grafu je patrné, že na přelomu 19. a 20. století počet obyvatel převyšoval dnešní počet více než třikrát. Mezi lety 1890 – 1910 se počet obyvatel pohyboval okolo 400 lidí. Počet obyvatel se ale rapidně snížil po druhé světové válce, kdy z obce odešlo 79 občanů. Od té doby docházelo k neustálému úbytku počtu obyvatel, zejména kvůli stěhování za prací do měst. V posledních letech se naštěstí dokázalo tento trend zastavit a dochází k mírnému nárůstu obyvatelstva. A to zejména díky levným stavebním pozemkům v obci, čímž se obec snaží zatraktivnit lokalitu zejména pro mladé rodiny.



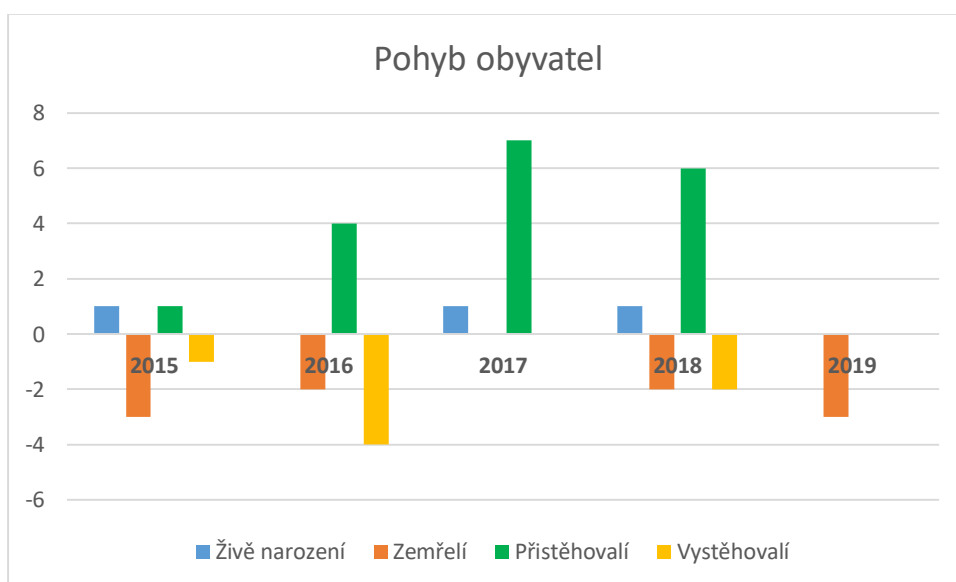
Graf 1: Vývoj počtu obyvatel v obci Kvášňovice v letech 2015 – 2019, Zdroj: ČSÚ

⁶<https://www.czso.cz/documents/10180/92010922/32020319u.pdf/6830c792-2b93-45e9-a88f-22e05c6f6dab?version=1.3>



Graf 2: Vývoj počtu obyvatel v obci Kvášňovice v letech 1869 – 2019, Zdroj: ČSÚ

Populační růst obce Kvášňovice reprezentuje obrázek č. 4, ze kterého je zřejmý důvod nárůstu počtu obyvatel v obci. V roce 2017 se dostalo migrační saldo do kladných hodnot a počet obyvatel se od té doby mírně zvyšuje.

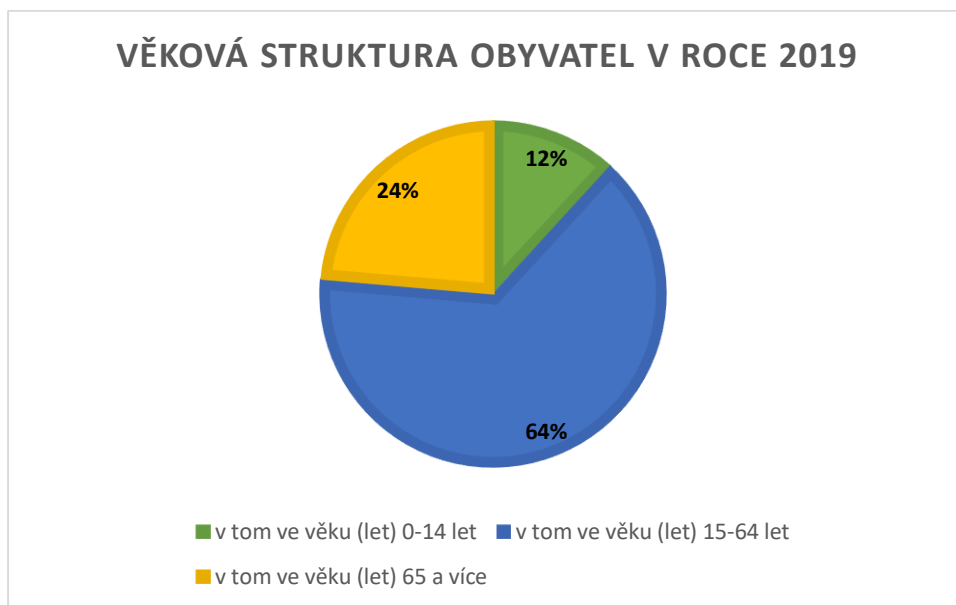


Graf 3: Přírůstek počtu obyvatel obce Kvášňovice mezi lety 2015-2019

Zdroj: ČSÚ, Databáze demografických údajů za obce ČR



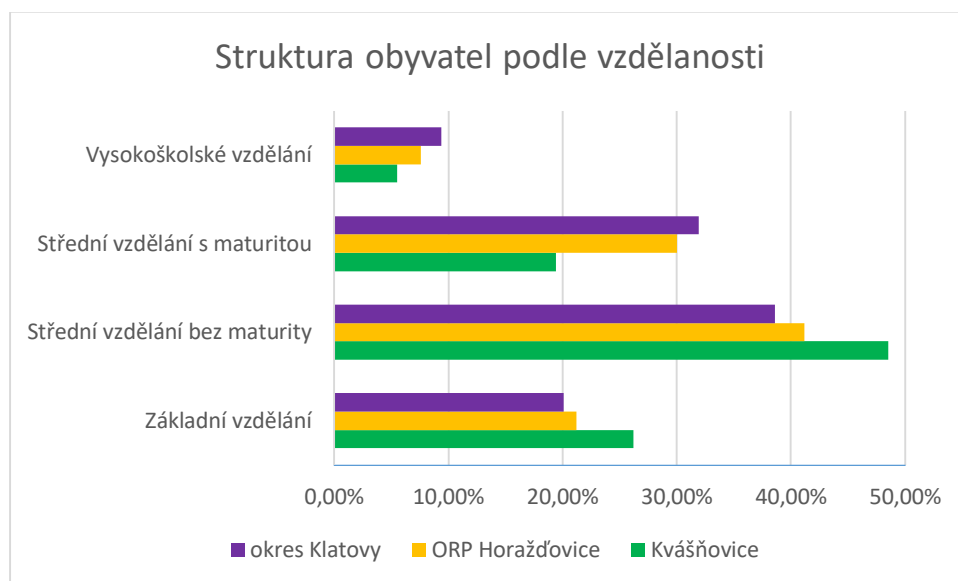
I přesto, že v posledních letech dochází k nárůstu počtu obyvatel, lze sledovat na obrázku č. 5 negativní věkovou strukturu obyvatelstva. Index stáří⁷ v obci Kvášňovice dosahuje čísla 200, které vysoce převyšuje celorepublikový průměr.



Graf 4: Věková struktura obyvatelstva obce Kvášňovice, Zdroj: ČSÚ

Obec Kvášňovice se potýká s poměrně nízkou vzdělaností. Podle výsledků SLDB 2011 dosahuje téměř polovina počtu obyvatel středního vzdělání bez maturity. Následuje čtvrtinový podíl obyvatel se základním vzděláním. Úplného středoškolského vzdělání dosáhlo 19 % obyvatel a pouze 5 % obyvatel má vzdělání vysokoškolské. Z Grafu 5 je zřejmé, že jde o hodnoty podprůměrné. Zejména pak nízký poměr obyvatel s vysokoškolským vzděláním.

⁷ Index stáří - počet obyvatel ve věku 65 a více let na 100 obyvatel ve věku 0-14 let

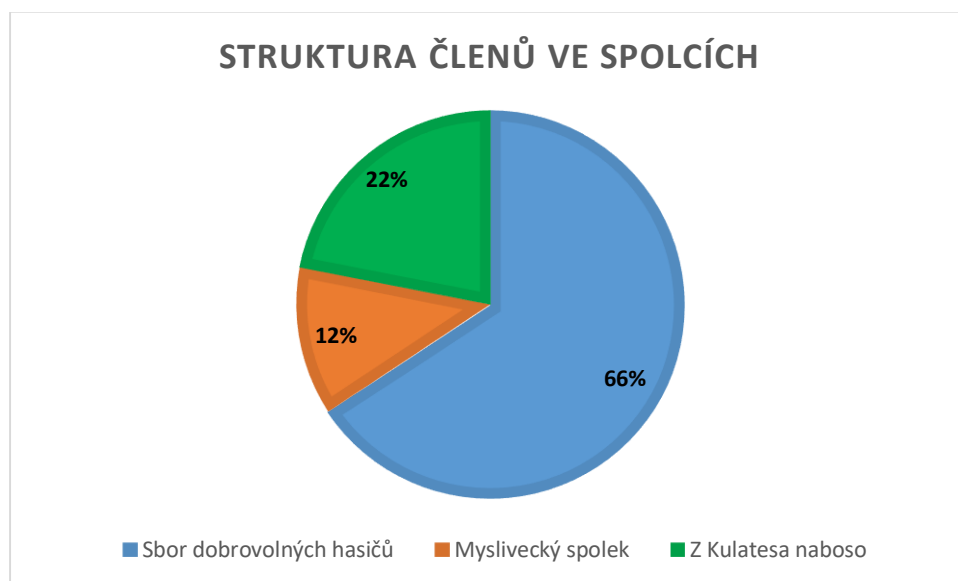


Graf 5: Struktura obyvatelstva (15 let a více) obce Kvášňovice podle nejvyššího dosaženého stupně vzdělání ve srovnání s hierarchicky vyššími územními celky, Zdroj: ČSÚ, SLDB 2011

Podle SLDB 2011 se většina obyvatel přihlásila k české národnosti. Pouze jeden obyvatel se zařadil k národnosti polské. K římskokatolické církvi se přihlásilo 22% občanů. Jeden občan uvedl Církev československou husitskou.

2.1 SPOLKY

V obci Kvášňovice jsou zřízeny tři spolky. Nejstarším spolkem v obci je SH ČMS – Sbor dobrovolných hasičů Kvášňovice, který vznikl na konci 19. století a v současnosti čítá 48 členů, z toho 12 žen a dva členy pod 18 let. Myslivecký spolek Kvášňovice byl založen na začátku devadesátých let (1993) a sdružuje 9 členů, z toho jednu ženu. Nejmladším spolkem je Z Kulatesa naboso, do kterého je zapojeno 16 žen, jedna do 18 let.



Graf 6: Zapojení občanů do společenského života v obci, Zdroj: www.kvasnovice.cz (2019)

Sbor dobrovolných hasičů Kvášňovice byl založen v roce 1896 a je jedním z nejstarších sborů v okolí. Tým žen byl založen v roce 2016, symbolicky k 120. výročí založení SDH Kvášňovice. Hasiči a hasičky objíždí každoročně několik soutěží a memoriálů, kde většinou končí na předních příčkách.

Hasiči v obci pořádají hasičský bál, pouťovou zábavu a Masopust. Tradice Masopustu byla obnovena před dvěma lety a od té doby slaví nevídaný úspěch. Do průvodu po vsi s kapelou nebo minimálně pohoštění masek se zapojují skoro všichni občané.

Hasiči se ovšem nestarají jen o kulturní život, ale také spolupracují s obecním úřadem, kde každoročně odpracují několik brigád. Jedná se především o práci v lese.

Unikátem hasičského sboru je historická koňka z roku 1896, s kterou sbor jezdí po soutěžích a memoriálech.

Myslivecký spolek patří mezi tradiční spolky v obci. V současnosti hospodaří na honitbě o rozloze 512 hektarů. Hlavním cílem je starat se o zvířata v přírodě a tlumit škodnou zvěř. Za těmito účely staví a opravují posedy, opravují krmná zařízení pro kachny na rybnících a spolupracují s ostatními honitbami. Kromě léčení spárkaté zvěře, příkrmování zvířat, čištění krmelců a následnému honu se snaží pomoci i obecnímu úřadu. Každý člen sdružení má za



úkol vysadit 200 ks stromků ročně, které zakoupí obecní úřad. Myslivci se též zapojují do kulturního života v obci. Pravidelně pořádají střílení ze vzduchovky nebo organizují Dětský den s myslivci.

Spolek **Z Kulatesa naboso** vznikl v roce 2015 a dal si za cíl podporovat a aktivně vytvářet kulturní život v obci. Aktuálně spolek tvoří 16 žen. Členky organizují akce pro děti, cestovatelské přednášky, degustaci vín, venkovní promítání, vánoční tvoření a Babský bál. Zapojuje se také do celorepublikových projektů Uklidíme Česko a Česko zpívá koledy.

Nejoblíbenější akcí spolku se ovšem stal Babský bál, který navázal na svatohavelské posvícení. Ženy pořádají soutěž o ceny, dámskou volenku a především půlnoční překvapení, kde zapojují fantazii a vymýšlí vlastní choreografii.

Obec Kvášňovice je také členem několika sdružení a spolků. Nejvýznamnější z nich jsou Zájmové sdružení právnických osob Slavník, Sdružení Prácheňsko, Dobrovolný svazek obcí Horažďovicka a Místní akční skupina Pošumaví. Kvášňovice jsou také členem Platformy proti hlubinnému úložišti

2.2 INFORMOVÁNÍ OBČANŮ

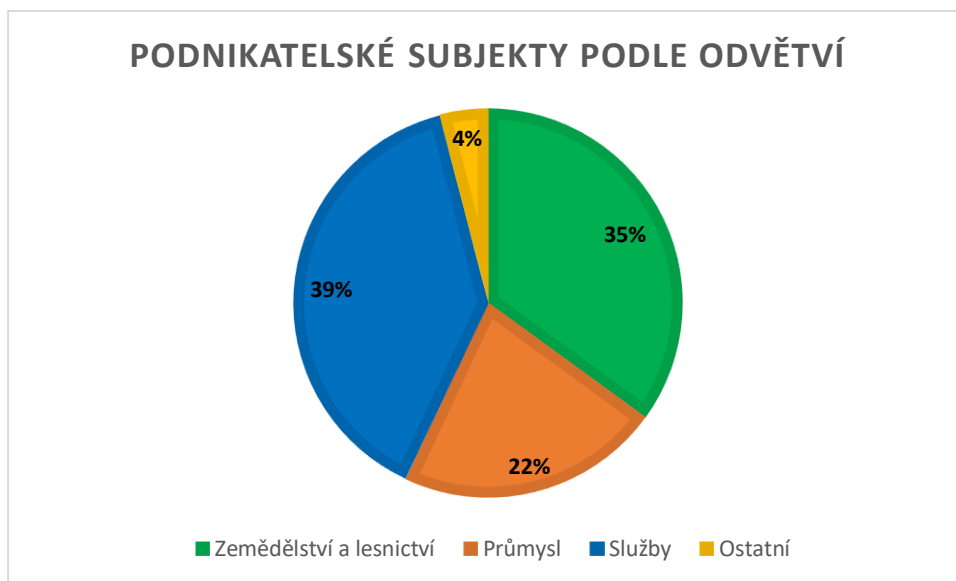
Obec má své webové stránky, které pravidelně aktualizuje správce. V roce 2017 došlo k jejich modernizaci. Obecní úřad na svém webu zveřejňuje informace nejen věcného rázu, například oznámení o místních poplatcích, ale také si zde návštěvníci mohou přečíst články o dění v obci. Správce webové stránky spravuje i sociální síť. V roce 2016 byla založena facebooková stránka obce a v roce 2017 i instagramový účet. Lidé se zde mohou dozvědět nejen o nadcházejících akcích a důležitých věcech z provozu obce, ale také zde mohou zhlédnout krátká videa nebo fotografie z akcí.

Místní veřejný rozhlas se používá k účelu rychlého informování občanů o důležitých aktivitách zejména úředního či kulturního rázu. Obecní vývěska je aktualizována dle potřeby.

Obec již dvakrát vydala pohlednice obce. V roce 2014 vydala obec k příležitosti srazu rodáků publikaci o obci Kvášňovice. V roce 2017 byla vytvořena oficiální videoprezentace obce Kvášňovice při příležitosti zapojení se do soutěže Vesnice roku.

3 HOSPODÁŘSTVÍ

V obci Kvášňovice má sídlo celkem 13 podnikatelských subjektů (k 31. 12. 2018). Z toho 39% působí ve službách, 35% v zemědělství a lesnictví, 22% v průmyslu a 4% v ostatních činnostech. Z pohledu počtů zaměstnanců převažují v obci mikropodniky s 1 - 9 zaměstnanci.



Graf 7: Podnikatelské subjekty podle převažující činnosti, Zdroj: ČSÚ, 2018

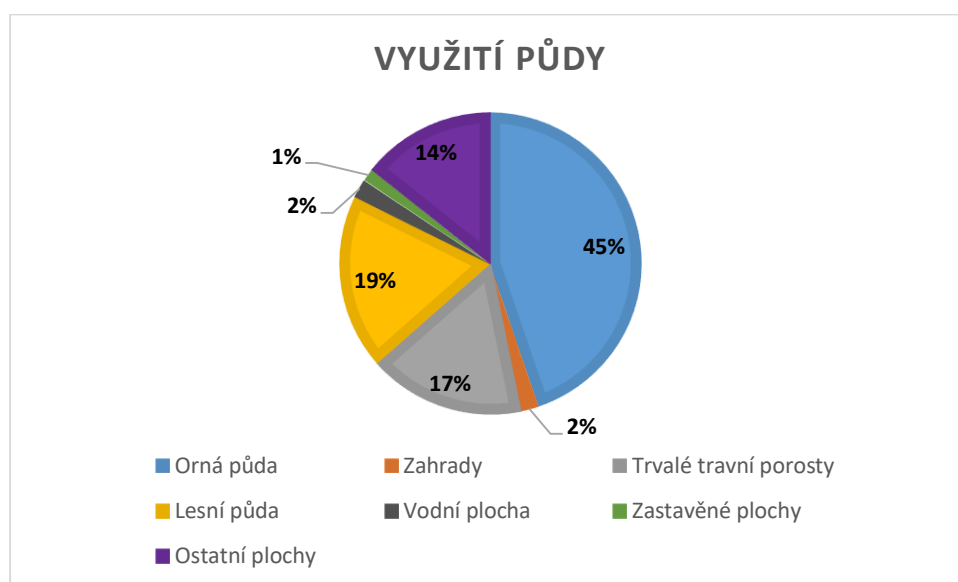
Největším zaměstnavatelem v obci je Zemědělská výroba Strolený, s.r.o. s 9 zaměstnanci. Ze zaměstnaných občanů dojíždí do práce podle SLDB 2011 mimo obec přes 52%, z nichž 15% do jiného okresu a 10% do zahraničí.

Plzeňský kraj patří ke krajům s nejnižší nezaměstnaností (k 31. 1. 2019). Průměr nezaměstnanosti je v tomto kraji 2,31%. V okrese Klatovy je hodnota nezaměstnanosti s číslem 2,73% téměř totožná.⁸

⁸ <https://www.czso.cz/csu/xp/nezamestnanost-v-plzenskem-kraji-k-31-1-2019>

3.1 VYUŽITÍ PŮDY A ZEMĚDĚLSTVÍ

Katastr obce Kvášňovice má rozlohu 442 ha. Největší část území je tvořena zemědělským půdním fondem, což dokládá zemědělský charakter obce a celé okolní krajiny. Hlavním zemědělským subjektem obhospodařujícím nejvíce orné půdy v obci je Zemědělská výroba Strolený s.r.o. Pozemky jsou využívány zejména k pěstování plodin. Skoro dvě pětiny katastru obce jsou pokryty lesní půdou a trvalými travními porosty. Poměrně vysoké procento zalesnění je ovšem v ohrožení kvůli napadení lesního porostu lýkožroutem smrkovým. Malý podíl rozlohy obce (2%) připadá vodním plochám.



Graf 8: Struktura využití půdy v obci Kvášňovice, Zdroj: ČSÚ, obce SO ORP Horažďovice (2008)

Jak již bylo zmíněno, Kvášňovice patří mezi zemědělské obce. V obci mají sídlo 4 (35% ze všech sídlících podniků) podnikatelské subjekty zaměřující se na zemědělství nebo lesnictví.

Spolupráce obce se zemědělským podnikem je na dobré úrovni. Podnik pomáhá vlastní mechanizací při obnově vesnice. Například na jaře vypomáhá vlastní technikou při úklidu obce. V zimě se zase zapojuje v boji proti sněhu, kdy odklízí sníh radlicí z obecních komunikací často i velmi operativně, kdy jsou zavoláni na pomoc od místních občanů.



3. 2 CESTOVNÍ RUCH

Z hlediska atraktivity cestovního ruchu se obec nachází mimo hlavní turisticky vyhledávané oblasti. Pošumavská krajina je vhodná zejména k turistice a cyklistice. Přes obec také prochází žlutá turistická trasa a cyklotrasa.

V obci lze též nalézt řadu historických turistických atraktivit. Mezi kulturní památky patří pozdně románský kostel svatého Bartoloměje a areál barokní fary. Mezi další památkově významové artefakty se řadí socha svatého Jana Nepomuckého, klasicistní kaple sv. Otto z doby kolem roku 1800, památník obětem 1. sv. války a 15 křížků. Zapomenout nesmíme ani na památný strom Kvášňovickou lípu. Mezi paměť krajiny patří Kvášňovická studánka.

V obci Kvášňovice se nachází jedno ubytovací zařízení Penzion Kozí zámek, který disponuje 15 lůžky. Penzion nabízí kromě ubytování i agroturistický program.

Návštěvníci obce mohou svůj čas strávit na multifunkčním hřišti, dětském hřišti nebo se osvěžit v místní hospůdce.

Poblíž obce se nachází rodiště svatého Jana Nepomuckého (11 km), největší zřícenina hradu v Česku Rabí (22 km) nebo katakomby v Klatovech (31 km)



4 INFRASTRUKTURA

4.1 Technická infrastruktura

V obci Kvášňovice se nachází čistírna odpadních vod a splašková kanalizace. Dočištění vod probíhá v bezejmenném pravostranném přítoku Kozčínského potoka. Tyto inženýrské sítě byly uvedeny do zkušebního provozu v roce 2016. Po ročním zkušebním provozu byla čistírna odpadních vod v říjnu 2017 spuštěna do běžného provozu. Čistírna odpadních vod, splašková a dešťová kanalizace a vodovod jsou v majetku obce a spravuje je obec ve spolupráci s firmou AQUAŠUMAVA s.r.o.

Zásobování obyvatel pitnou vodou je prováděno obecním vodovodem z 2 vrtů gravitačně o objemu 1x100 m³. Kvalita vody je dobrá, množství vody ve vrtech je dostačující pro celou obec.

V obci jsou kontejnery na separovaný sběr (sklo, plasty, papír, bioodpad). Sběr nebezpečných a velkoobjemových odpadů dle potřeby zajišťuje obec. Nakládání s odpady obec řeší v souladu se zákonem č. 185/2001 Sb., o odpadech a o změně některých dalších zákonů v souladu s pozdějšími předpisy. Komunální odpady jsou vyváženy a zneškodňovány pověřenou firmou Marius Pedersen Group. Nevyužitelný komunální odpad je pravidelně vyvážen akreditovanou firmou na zajištěnou skládku. V obci je vyvážen železný šrot na požádání občanů 1x za dva měsíce místním hasičským sborem dobrovolných hasičů.

4.2 Elektřina

V roce 1930 bylo v Kvášňovicích zavedeno první elektrické osvětlení v obci.

Správce elektrického vedení v obci je společnost ČEZ. Nákup elektrické energie pro budovy, jež jsou pod správou obce, má na starost právě tato společnost.

Obec je připojena na elektrickou síť vedením vvn 110 kV a vn 22 kV. V obci jsou lokalizovány transformační stanice rozvodů elektřiny: TS1 obec (160 kVA), TS2 (250 kVA zděná pro zeměděl. závod a Kvášňovice), TS3 (100 kVA stožárová pro chaty), TS4 (160 kVA), TS5 nová z nichž je rozvod nn napětí.

Pokrytí obce internetem je zajištěno formou WIFI nebo prostřednictvím poskytovatelů mobilních sítí. V obci 2020 dojde díky projektu WIFI4EU k pokrytí většiny veřejných prostor



v obci. Postupným vylepšováním internetového připojení se zvyšuje možnost rychlého spojení s úřady, institucemi a možnosti lepšího postavení na trhu práce.

4.3 Topení

Zásobování teplem je převážně v lokálních topeništích z klasických topiv – dřeva a uhlí (domovní kotelny, etážové topení, lokální topidla). Tepelné zásobování je řešeno také ekologicky šetrnými systémy (tepelná čerpadla).

4.4 Dopravní infrastruktura

Obec Kvášňovice spravuje 14,5 km místních komunikací různého povrchu. Obcí neprochází žádná významnější silnice ani železniční trať. Dopravní poloha Kvášňovic tedy není moc dobrá. Ovšem díky tomu, že obcí neprochází žádná páteřní dopravní komunikace, je denní provoz v obci velmi nízký.

Přístupovou komunikaci tvoří silnice III. třídy č. 18623, která odbočuje ze silnice II/186 Plánice-Defurovy Lažany. Nejbližší železniční zastávkou na trati č. 190 Plzeň – Nepomuk – Horažďovice – České Budějovice je Pačejov (4 km), kam se občané mohou dopravit autobusovým spojením, nebo 2,5 km vzdálený Kovčín. Na železniční zastávku v Kovčíně se lze přímo z Kvášňovic dostat ovšem jen po neupravené pěší cestě. O veřejnou hromadnou dopravu se na území obce stará pouze doprava autobusová. Hromadnou přepravu osob linkovými autobusy zajišťuje KT BUS. První spoj směr Pačejov obcí projíždí již ve 4:40. Poslední spoj tentýž směrem přijíždí do Kvášňovic v 17:25. O víkendech ovšem tato služba není k dispozici. Obec finančně přispívá krajskému úřadu na provoz ztrátové autobusové dopravy.

Územím prochází cyklistická trasa CT 2162 Chanovice – Defurovy Lažany – Kvášňovice – Olšany - Lovčice a žlutá turistická trasa TT 6716 Pačejov ž. st. – Olšany – Kvášňovice – Defurovy Lažany – Nová ves.



5 VYBAVENOST

5.1 Bydlení

V obci Kvášňovice nalezneme 98 domů. Sídlo má rostlou strukturu s menší členitou návsi. Z návsi se rozbíhá řada místních komunikací obestavěných selskými domy i samostatnými obytnými objekty. Hlavní urbanistickou osu území tvoří spojnice návsi a kostela sv. Bartoloměje s přilehlým hřbitovem. Ostatní zástavba až na výjimky (bývalá škola a fara) má charakter přízemní venkovské zástavby drobného měřítka. Obytné domy jsou doplněny hospodářskými objekty. Většina z nich je v osobním vlastnictví.

V obci se nacházejí čtyři byty, které spadají pod obecní správu a vyskytují se v budově bývalé školy. V obci se nachází jeden bytový dům. V obci je také rozvinutá rodinná rekreace v chalupách nebo chatách v celkovém počtu osm.

Zájem o bydlení v obci v posledních letech roste. Obecní úřad měl k dispozici šest nových stavebních parcel, z nichž čtyři jsou již prodány a nachází se v různém stádiu výstavby. Při nové výstavbě se dbá na dodržování tvaru a stylu, popřípadě materiálů typických pro vesnickou zástavbu. Jedná se převážně o volně stojící jedno a dvoupodlažní domky.

5.2 Občanská vybavenost

Funkci občanské vybavenosti v současné době plní obecní úřad, obchod se smíšeným zbožím, hospoda se sálem pro společenské akce, hasičská zbrojnice, víceúčelové hřiště, dětské hřiště, kostel sv. Bartoloměje a hřbitov.

V obci se vyskytují řemesla i provozovny jako je autoopravna, minimlékárna nebo penzion.

5.3 Školství

V obci Kvášňovice se nenachází mateřská škola a základní škola zabezpečující kompletní povinnou školní docházku. Žáci dojíždí do mateřské školy do Pačejova Nádraží (4 km) a do základní školy do Pačejova (6 km).



5.4 Zdravotnictví

Zdravotnické zařízení se v obci nenachází. Za zdravotními službami nejčastěji občané vyjíždějí do 4 km vzdáleného Pačejova, který disponuje zdravotním zařízením s obvodním lékařem. Pro řešení závažnějších zdravotních problémů občané vyjíždějí do 12 km vzdálených Horažďovic. Další možností je využití zdravotních služeb ve městech Klatovy (31 km) nebo Strakonice (32 km).

5.5 Sociální služby

Zařízení typu denního stacionáře nebo domova pro seniory v obci neexistují. Nejbližší dům s pečovatelskou službou se nachází v Pačejově (4 km) nebo v Horažďovicích (12 km). Občané se také mohou obrátit ohledně sociální péče na Charitní pečovatelskou službu při Oblastní charitě Horažďovic.

5.6 Bezpečnost

Bezpečnost v obci zajišťuje služebna Policie ČR ve městě Horažďovice (12 km).

5.7 Kultura a sport

Obec má pro kulturní a sportovní akce speciální prostory – sál v místní hospůdce a multifunkční hřiště. O společenský život v obci se v největší míře starají místní spolky. Největšími společenskými událostmi jsou spolkové bály. Sbor dobrovolných hasičů každoročně pořádá hasičský bál a spolek Z Kulatesa naboso Babský bál. Mezi další významné společenské akce v obci patří střílení ze vzduchovek nebo obnovená tradice Masopustu. Do oslav Masopustu se zapojuje téměř celá obec. Velice oblíbenou akcí je také rozsvícení vánočního stromečku, kdy se sejde přes osmdesát občanů.

Lidé v obci se snaží navazovat na tradice svých předků. Děti tedy stále chodí o Velikonocích řehtat, dále se staví májka, pálí se čarodějnice a pomalovávají se silnice nebo domy obchází o Mikuláši čerti.

Pro děti je každoročně připravován dětský maškarní bál a dětský den. Obzvláště dětský den je velice oblíben a této akce se účastní přes 30 dětí.



V obci se nachází kostel svatého Bartoloměje, kde jsou pořádány pravidelné bohoslužby a koncerty. S roční pravidelností se zde organizují před bartolomějskou poutí a Vánoce koncerty sester Strolených a Pavla Samiece.

Během roku se občané mohou zapojit do nohejbalového turnaje trojic nebo střeleckých závodů v pušce. K zachování dobré tělesné kondice občanům slouží multifunkční a dětské hřiště. Obě hřiště jsou celoročně bezplatně přístupné.

V obci Kvášňovice se nachází dvě nemovité kulturní památky. Kostel svatého Bartoloměje, postavený mezi lety 1240 – 1260, jehož nejhodnotnějším stavebním článkem je románský portál z doby kolem roku 1240, stavebně spadající do okruhu tzv. burgundské gotiky. Portál je půlkruhový s pravoúhle ustupujícím ostěním. Je opatřen tympanonem zdobeným reliéfem s obloučkovým vlysem. Je zaznamenáno jen několik málo jemu podobných.

Druhou kulturní památkou je fara, která se nachází nedaleko od kostela. Jádrem stavby pochází z 15. století, další stavební etapy pochází ze 17. a 18. století. Jedná se o mimořádnou architekturu s dochovanými konstrukcemi z několika stavebních etap.

5.8 Ocenění obce

Obec Kvášňovice v roce 2017 získala ocenění v rámci soutěže Vesnice Plzeňského kraje 2017, tj. konkrétně obdržela Cenu naděje pro živý venkov za místní spolkový život a občanskou společnost v obcích. V roce 2019 obdržela Zlatou cihlu v Programu obnovy venkova za příkladné stavby na venkově. Konkrétně za renovaci sochy sv. Jana Nepomuckého. V druhé polovině roku 2018 došlo nejen k renovaci samotné sochy, ale také ke zhotovení nové dřevěné výklenkové kapličky, k výměně žulového podstavce a také nově k osvětlení sochy.



6 ŽIVOTNÍ PROSTŘEDÍ

Kvášňovice leží v kotlině otevřené k jihu na plochách s poměrně výraznou modelací terénu a značnými výškovými rozdíly. Na jihu se sídlo otevírá do otevřené krajiny s dominující úlohou Kovčínského rybníka. Od severu je pak sídlo kryto plochami lesů na místních vyvýšeninách. V krajině má sídlo optimální polohu s dobrým osluněním i provětráním. Územím protékají místní vodoteče, na kterých se nachází soustava menších vodních ploch. Vodoteče ústí do Kovčínského rybníka.

Obec pronajímá Rybářství Tichý jeden rybník, který se využívá jako chovný. Na další dva rybníky se hledá nájemce. Území obce není ohroženo povodněmi.

Pro zhodnocení celkového stavu životního prostředí v obci byl použit koeficient ekologické stability.⁹ Koeficient ekologické stability má hodnotu 0,8. Jedná se tedy o území ekologicky nevyvážené, intenzivně využívané, zejména zemědělskou výrobou, takže dochází k oslabení autoregulačních pochodů v ekosystémech, což způsobuje jejich ekologickou labilitu a vyžaduje dodatekové vklady energie do ekosystému. Potřebné je zvyšování podílu lesních ploch.

Vzhledem k nízké koncentraci průmyslových objektů v okolí obce je v Kvášňovicích zdravé životní prostředí. Odpovídá tomu i čistota ovzduší. Jen při vyvážení kravské kejdy Zemědělskou výrobu Strolený, s.r.o., může být ovzduší znečištěno nepříjemným zápachem.

6.1 Ochrana přírody a krajiny

Na katastru obce roste památný strom Kvášňovická lípa (výška 26 m, obvod kmene 496 cm, při polní cestě do Defurových Lažan, p. p. č. 1469/3). Za významné krajinné prvky (VKP) jsou podle zák. č. 114/1992 Sb. považovány lesy, vodní toky a jejich údolní nivy, rybníky, jezírka a rašeliniště. Mezi VKP „ze zákona“ náleží Kozčínský potok s nivou a Kovčínský rybník, kde jsou vymezeny prvky ÚSES, lesní plochy v okolí a také registrované VKP.

⁹ Koeficient ekologické stability je poměrové číslo a stanovuje poměr ploch tzv. stabilních a nestabilních krajinných prvků ve zkoumaném území podle vzorce



7 SPRÁVA OBCE

7.1 Obecní úřad

Obec Kvášňovice vznikla nabytím účinnosti zákona ČNR č. 367/1990 Sb., o obcích, ke dni 24. 11. 1990 jako územně samosprávná jednotka s právní subjektivitou. Tento zákon byl s účinností od 12. 11. 2000 nahrazen zákonem č. 128/2000 Sb., o obcích, ve znění pozdějších právních předpisů.

Obec je právnická osoba zastoupená starostou obce, má vlastní majetek a finanční zdroje, hospodaří s nimi samostatně, dle vlastního rozpočtu, za podmínek stanovených zvláštními zákony. Zastupitelstvo je sedmičlenné. Obec má také zřízenou finanční a kontrolní komisi. Dále zajišťuje správu a údržbu obce, obecní zeleně, likvidaci odpadů, podporuje kulturní a spolkovou činnost v obci.

Starosta i místostarosta jsou neuvolnění. Částečnými úvazky nebo dohodami je řešeno účetnictví, úprava zeleně a veřejného prostranství nebo správy webu.

7.2 Hospodaření obce

V rámci rozpočtu má obec každoročně vyčleněny finanční prostředky, které slouží k zabezpečení rozvoje obce, její infrastruktury a služeb. Obec je plátcem DPH.

Rok	Příjmy					Výdaje			Přebytek Schodek	Podíl běžných výdajů na celkových příjmech
	Daňové příjmy	Nedaňové příjmy	Kapitál. příjmy	Přijaté transfery	CELKEM	Běžné výdaje	Kapitál. výdaje	CELKEM		
2016	1448	2 376	362	6 020	10 206	2 303	12 997	15 300	-5 094	22,57%
2017	1624	572	0	86	2282	1340	986	2326	-44	58,75%
2018	1875	1 557	0	563	3 995	2 195	665	2 860	1 135	54,94%

Tabulka 1: Rozpočet obce Kvášňovice v letech 2015 - 2018 (v tisících Kč)



Obec v roce 2018 hospodařila s částkou 2 129 850 Kč. S největším objemem financí obec hospodařila v roce 2016, kdy byla na účet obce poukázána dotace na čističku odpadních vod. Tato akce byla převážně pokryta dotacemi od Ministerstva zemědělství a Plzeňského kraje.

Rok	Název programu	Název akce	Celkové náklady	Vlastní zdroje	Dotace
2010	SZIF	Zlepšení vzhledu obce	4 188	1 113	3 075
2010	Plzeňský kraj	Víceúčelové hřiště	689	439	250
2011	SZIF – NF – doplatek	Zlepšení vzhledu obce			13
2011	SZIF – EU – doplatek	Zlepšení vzhledu obce			41
2013	Plzeňský kraj	Územní plán	198	121	77
2013	Plzeňský kraj	Dotace na vytvoření projektu kanalizace	215	145	70
2015	Ministerstvo zemědělství	ČOV a kanalizace			2 000
2016	Plzeňský kraj	Havarijní stav			310
2016	Plzeňský kraj	Kanalizace			1 000
2016	Ministerstvo zemědělství	ČOV a kanalizace	14 480	7 107	4 063
2018	Plzeňský kraj	Oprava komunikací	650	250	400
2018	Plzeňský kraj	Oprava sakrálních památek	80	40	40
2018	Plzeňský kraj	Podpora prodejny potravin v obci Kvášňovice	56	6	50

Tabulka 2: Dotace přijaté do rozpočtu obce Kvášňovice v letech 2010-2018 (v tisících Kč)

7.3 Komunikace s občany

Komunikace s veřejností je obcí vnímána jako jeden ze základních aspektů, který ovlivňuje kvalitu řízení obce. Komunikace s občany je řešena několika způsoby tak, aby vyhovovala všem skupinám zájemců o informace bez ohledu na věkovou či jiná omezení. Kromě osobního kontaktu s občany na veřejných projednáních je využívána úřední deska, obecní rozhlas, facebook, instagram a webové stránky obce.



7. 4 VNĚJŠÍ VZTAHY A VAZBY

Obec Kvášňovice je členem čtyř sdružení a spolků. Kvášňovice jsou také členem Platformy proti hlubinnému úložišti.

Prácheňsko

Mikroregion vznikl v roce 2001 a sdružuje 35 obcí. Sdružení usiluje o všeobecný rozvoj regionu a společně realizuje projekty, které zasahují území Prácheňska. Jednou z důležitých os spolupráce je spolupráce s bavorskými zahraničními partnery. Prácheňsko zastřešuje členství mikroregionu Slavník.

Slavník

Zájmové sdružení právnických osob Slavník založené v roce 2001 sdružuje 10 obcí. Sdružení vzniklo za účelem propagace jihozápadního regionu České republiky a podpory jeho rozvoje.

MAS Pošumaví

Místní akční skupina Pošumaví byla založena v roce 2003. Skupina vyhlašuje výzvy z Programu rozvoje venkova, Integrovaného regionálního operačního programu a Operačního programu Zaměstnanost.

Dobrovolný svazek obcí Horažďovicko

Spolek vzniklý v roce 2013, slučuje 17 obcí. Spolek se angažuje v oblasti školství, sociální péče, zdravotnictví, kultury, požární ochrany, veřejného pořádku, ochrany životního prostředí, nakládání s odpady, cestovního ruchu, občanské vybavenosti, technické infrastruktury a doprav

Platforma proti hlubinnému úložišti

Platforma proti hlubinnému úložišti je dobrovolným, neziskovým společenstvím obcí a spolků, dotčených projektem výstavby hlubinného úložiště radioaktivních odpadů a vyhořelého jaderného paliva.

Cílem platformy je prosadit takový způsob hledání řešení problému vyhořelého jaderného paliva a radioaktivních odpadů, který bude otevřený, průhledný a v němž obce a veřejnost budou mít zákony dostatečně garantované možnosti hájit své oprávněné zájmy. Aktuálně zastupuje zájmy 47 členů - 32 měst a obcí a 15 spolků. Byla založena v roce 2016.

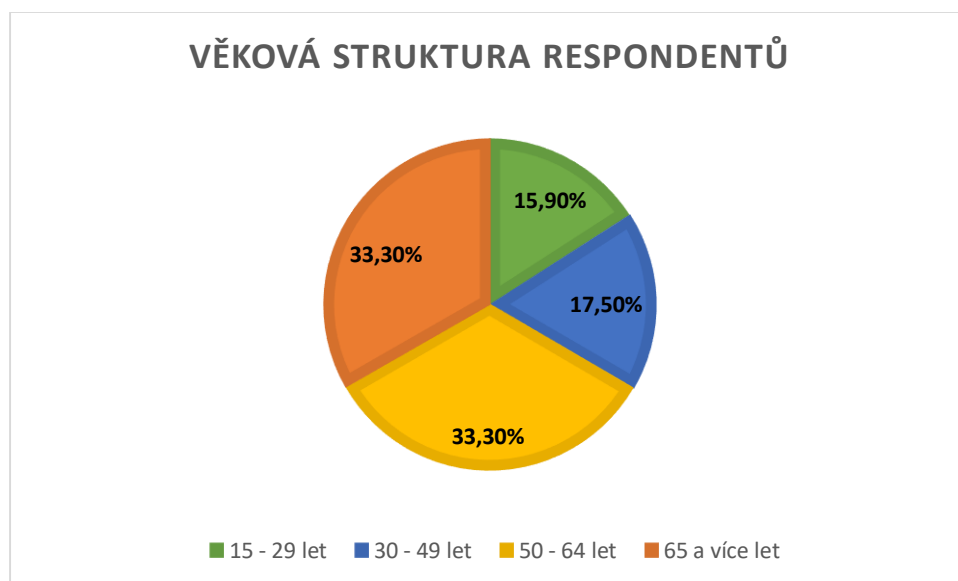
VÝCHODISKA PRO NÁVRHOVOU ČÁST

1 Dotazníkové šetření mezi občany obce

V rámci tvorby Programu rozvoje obce Kvášňovice bylo provedeno dotazníkové šetření. Dotazníkové formuláře byly rozneseny pracovníkem obecního úřadu do poštovních schránek všech občanů. Dotazník bylo možné vyplnit i online na webové stránce obce. Vyplnit dotazníkové formuláře mohli nejen kvášňovičtí občané, ale také ti, kteří pravidelně jezdí do Kvášňovic na víkendový pobyt. Přečasní obyvatelé nakonec tvořili necelou čtvrtinu respondentů. Tito občané byli zapojeni do dotazníkového šetření z důvodu jejich aktivního zapojení do obecního života.

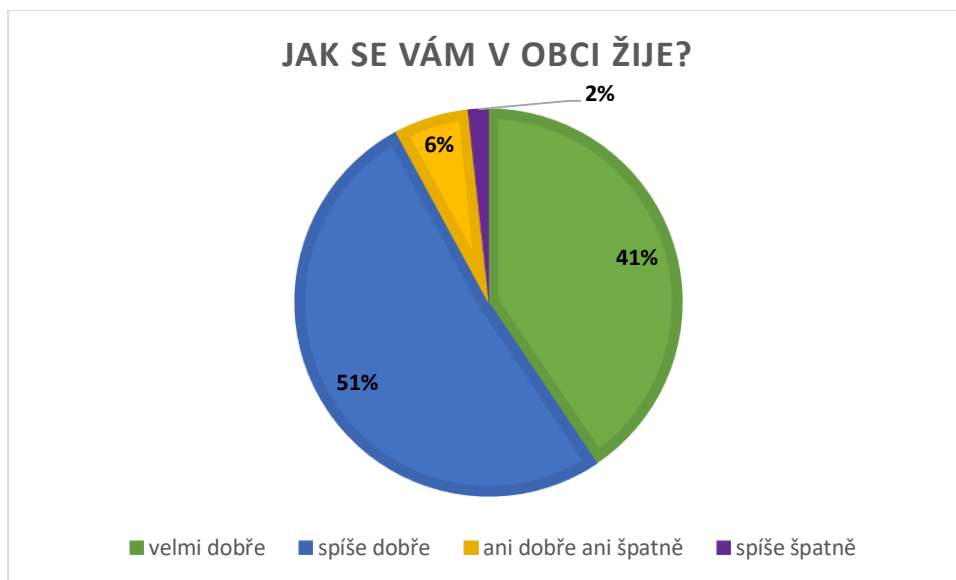
Šetření probíhalo během jednoho týdne a zapojilo se do něj 68 občanů. Čtyři formuláře byly ze statistického hodnocení vyřazeny z důvodu neúplného vyplnění (tyto dotazníky nebyly statisticky vyhodnotitelné). Celkem bylo tedy vyhodnoceno 64 dotazníků.

Dotazníkového šetření se zúčastnilo téměř stejné množství žen (51,6%) a mužů (48,4%). Nejvíce respondentů spadalo do věkových kategorií 30 – 49 let a 65 a více, nejméně pak do věkové kategorie 15 – 29 let.



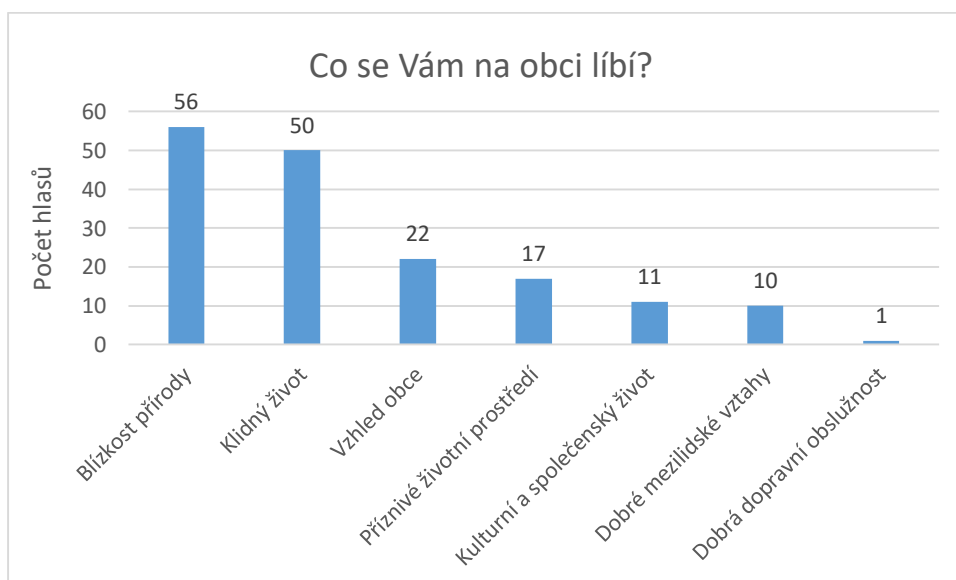
Graf 9: Věková struktura respondentů, Zdroj: Vlastní šetření obce, 2019

Obyvatelé Kvášňovic jsou s bydlením v obci spíše spokojeni. Drtivá většina respondentů (92 %) hodnotí život v obci kladně.



Graf 10: Jak se vám v obci žije? Zdroj: Vlastní šetření obce, 2019

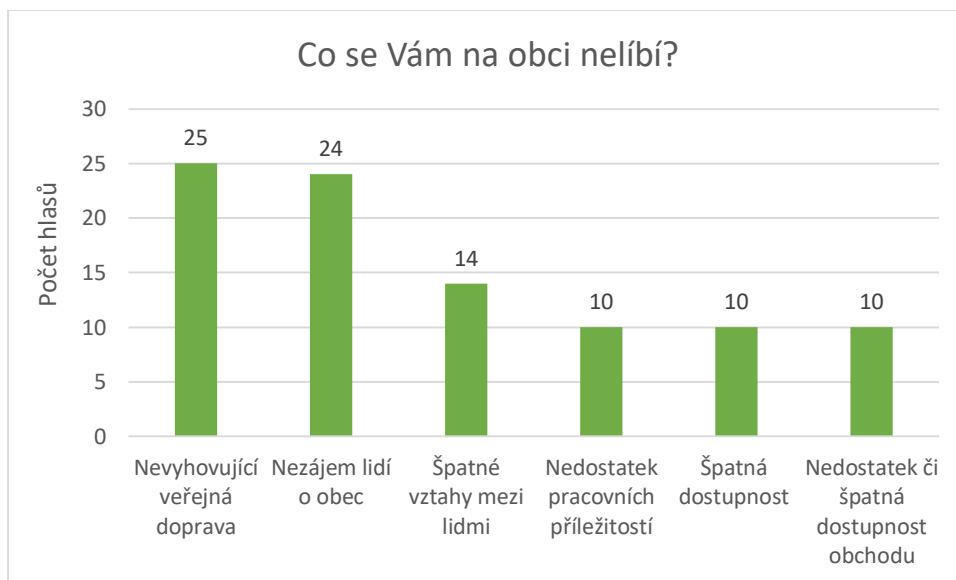
Kvášňovičtí občané si nejvíce cení blízkosti přírody, klidného života a celkového vzhledu obce.



Graf 11: Co se vám na obci líbí? Zdroj: Vlastní šetření obce, 2019

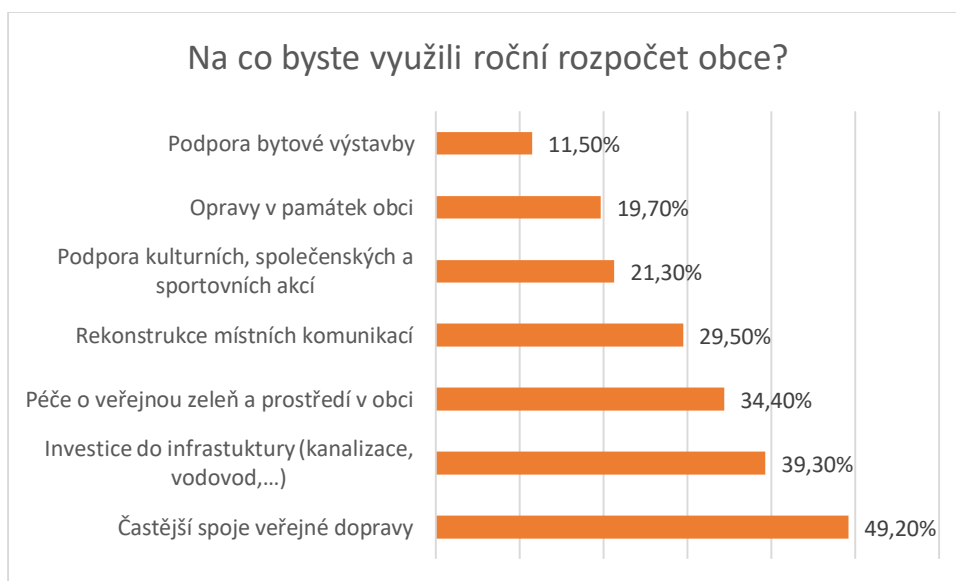


Za slabiny označily respondenti v dotazníkovém šetření nevyhovující veřejnou dopravu, nezájem lidí o obec a opakovaly se i výtky k mezilidským vztahům.



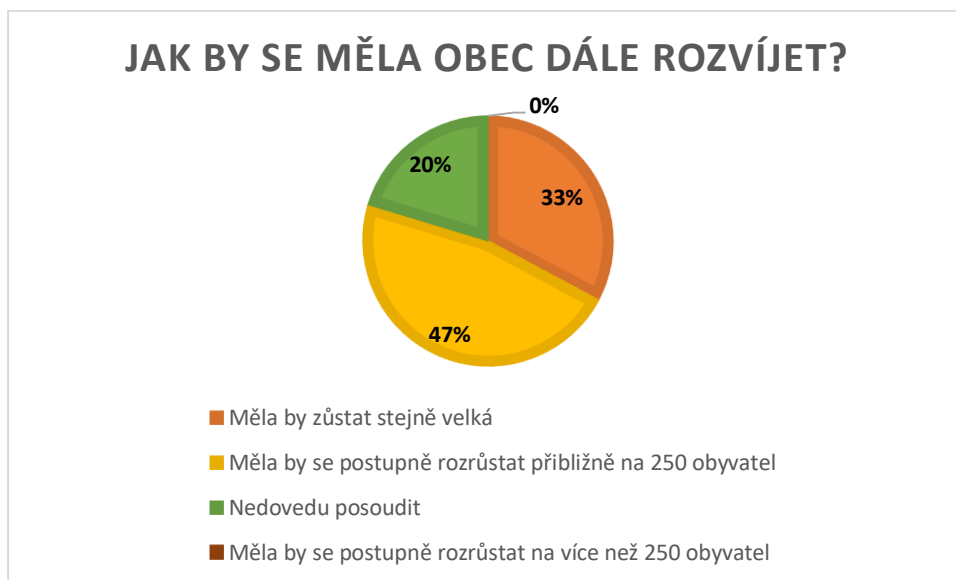
Graf 12: Co se vám na obci nelíbí? Zdroj: Vlastní šetření obce, 2019

Podle respondentů by nejvíce financí mělo směřovat do rozvoje veřejné dopravy. Tento problém je pro občany jeden z nejzásadnějších, viz výše. Dále by občané podpořili technickou infrastrukturu a péči o veřejnou zeleň a prostředí v obci.



Graf 13: Na co byste využili roční rozpočet obce? Zdroj: Vlastní šetření obce, 2019

Dále v dotazníkovém formuláři byla otázka, zda by si občané přáli, aby se populace obce v budoucnu rozrostla. Nejvíce občanů odpovědělo, že by se počet obyvatel měl zvýšit přibližně na 250 lidí. Pětina obyvatel tuto situaci nedokázala posoudit.

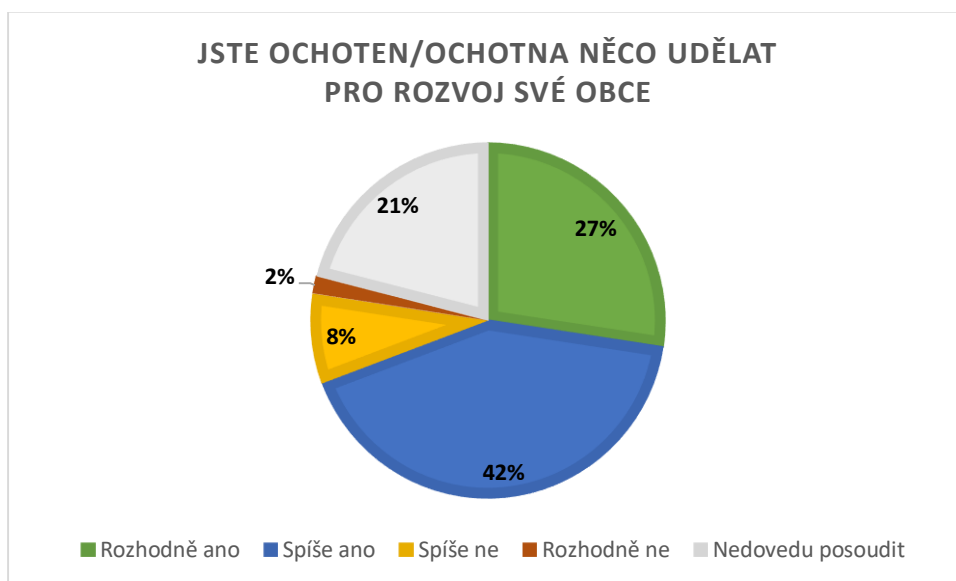


Graf 14: Jak by se měla obec dále rozvíjet? Zdroj: Vlastní šetření obce, 2019

Dotazník také obsahoval otevřené doplňující otázky. Obyvatelé podle doplňujících otázek vidí problém v prostorách kolem kontejnerů na tříděný odpad. Vadí jim zejména nepořádek v jejich blízkém okolí. Občanům také chybí zázemí pro venkovní společenské akce.

Z kulturního vyžití by obyvatelé ocenili více divadelních představení, koncertů nebo akcí pro děti. Ze sportovního hlediska jim nejvíce schází cyklostezka a půjčovna sportovních potřeb na obecním hřišti.

V dotazníku také stála otázka, zda jsou občané ochotni se nějakým způsobem podílet na rozvoji či chodu obce. Téměř 70% respondentů odpovědělo na tuto otázku kladně. Občané jsou ochotni pomoci například při brigádách, během kulturních akcí, organizačně nebo při úklidech.



Graf 15: Jste ochoten/ochotna něco udělat pro rozvoj své obce? Zdroj: Vlastní šetření obce, 2019



2 SWOT analýza

SWOT analýza jako součást východisek pro návrhovou část identifikuje slabé a silné stránky, kterými se obec Kvášňovice vyznačuje a příležitosti a hrozby, jež ji mohou ovlivnit z vnějšku. Tyto charakteristiky reflektují skutečnosti popsané v úvodní analytické části a objevují se zde také podněty z dotazníkového šetření provedeného pro účely tvorby Strategického plánu obce. Posledním a neméně důležitým zdrojem pro sestavení SWOT analýzy byl názor starosty obce.

SILNÉ STRÁNKY	SLABÉ STRÁNKY
<ul style="list-style-type: none">- Spokojenost občanů- Blízkost přírody- Spolupráce obce se soukromými subjekty- Hospodaření- Bydlení- Stav nemovitostí v majetku obce- Technická infrastruktura (nově vybudovaná splašková kanalizace a ČOV)	<ul style="list-style-type: none">- Věkový průměr- Zapojení občanů do společenského života- Stav lesů v katastru obce- Vybavení pro sportovní vyžití- Zázemí pro venkovní akce- Černé skládky
PŘÍLEŽITOSTI	HROZBY
<ul style="list-style-type: none">- Imigrace obyvatel (levné zasíťované stavební pozemky)- Čerpání krajských, státních a evropských dotací- Využití členství ve spolcích- Podpora turistiky – cyklostezky,...- Podpora spolků- Rozvoj v oblasti bydlení	<ul style="list-style-type: none">- Vznik úložiště jaderného odpadu- Veřejná doprava- Životní prostředí (sucho)- Pracovní příležitosti- Rozpočet- Administrativní zátěž- Emigrace obyvatel



NÁVRHOVÁ ČÁST

1 Vize

Kvášňovice jsou typickou pošumavskou obcí, která si zachovává svůj vesnický ráz. Nabízí blízkost přírody a skrze podporu spolků pestrý společenský život. Zároveň jsou moderní obcí s kvalitní infrastrukturou a dostupným bydlením pro mladé rodiny. Rozvojové aktivity jsou realizovány za účasti obyvatel a spolků. V období 2020-2027 se primárně zaměřují na podporu životního prostředí, rozvoj infrastruktury, zlepšení vybavenosti obce a její správy.

2 Strategické cíle

Cíl 1: Zlepšení kvality infrastruktury v obci

Indikátor: počet objektů napojených na kompletní technickou infrastrukturu (voda, elektřina, plyn, kanalizace)

Stav 2019: 100

Cíl 2: Zlepšení atraktivity obce pro občany za účelem populační stabilizace

Indikátor: počet obyvatel obce

Stav 2019: 127

Indikátor: spokojenost občanů se životem v obci

Stav 2019: 41% velmi spokojeno (graf 10)

Cíl 3: Udržení stabilního hospodaření obce

Indikátor: poměr zadlužení vůči ročnímu rozpočtu obce

Stav 2019: 115%



3 Opatření a aktivity

3.1 Zlepšení stavu životního prostředí

Název aktivity	Důležitost	Termín	Odpovědnost	Přibližné náklady /Kč/	Zdroje financování
----------------	------------	--------	-------------	------------------------	--------------------

Výsadba ovocných stromů	Střední	2021 - 2024	obec	50 000	dotační titul
-------------------------	---------	-------------	------	--------	---------------

Pozn.:

Název aktivity	Důležitost	Termín	Odpovědnost	Přibližné náklady /Kč/	Zdroje financování
----------------	------------	--------	-------------	------------------------	--------------------

Vykoupení pozemků u prameniště obecních zdrojů pitné vody	Velká	2022	obec	100 000	rozpočet obce
---	-------	------	------	---------	---------------

Pozn.:

Název aktivity	Důležitost	Termín	Odpovědnost	Přibližné náklady /Kč/	Zdroje financování
----------------	------------	--------	-------------	------------------------	--------------------

Výsadba stromořadí u cesty Kvášňovice - Defurovy Lažany	střední	2025	obec	150 000	dotační titul / rozpočet obce
---	---------	------	------	---------	-------------------------------

Pozn.:

Název aktivity	Důležitost	Termín	Odpovědnost	Přibližné náklady /Kč/	Zdroje financování
----------------	------------	--------	-------------	------------------------	--------------------

Oplocení pozemků vodního zdroje I. pásma	střední	2026	obec	250 000	dotační titul / rozpočet obce
--	---------	------	------	---------	-------------------------------

Pozn.:

Název aktivity	Důležitost	Termín	Odpovědnost	Přibližné náklady /Kč/	Zdroje financování
----------------	------------	--------	-------------	------------------------	--------------------

Úprava a údržba zeleně v obci	střední	2020 - 2027	obec	200 000	dotační titul / rozpočet obce
-------------------------------	---------	-------------	------	---------	-------------------------------

Pozn.: Zlepšení vzhledu obce



Název aktivity	Důležitost	Termín	Odpovědnost	Přibližné náklady /Kč/	Zdroje financování
Výsadba obecních lesů	střední	2020 - 2027	obec	1 400 000	dotační titul / rozpočet obce

Pozn.: Výsadba listnatých a jehličnatých stromků

Název aktivity	Důležitost	Termín	Odpovědnost	Přibližné náklady /Kč/	Zdroje financování
Zadržování vody v krajině	velká	2025	obec	5 000 000	dotační titul / rozpočet obce

Pozn.:

3.2 Zlepšení stavu dopravní a technické infrastruktury v obci

Název aktivity	Důležitost	Termín	Odpovědnost	Přibližné náklady /Kč/	Zdroje financování
Doděláná kanalizace ve zbylých části obce	velká	2021	obec	3 100 000	dotační titul / rozpočet obce

Pozn.:

Název aktivity	Důležitost	Termín	Odpovědnost	Přibližné náklady /Kč/	Zdroje financování
Propojení vodovodu k nové výstavbě	velká	2021	obec	1 200 000	dotační titul / rozpočet obce

Pozn.:

Název aktivity	Důležitost	Termín	Odpovědnost	Přibližné náklady /Kč/	Zdroje financování
Odstranění manganu ze zdrojů pitné vody	velká	2021	obec	200 000	dotační titul / rozpočet obce

Pozn.:

Název aktivity	Důležitost	Termín	Odpovědnost	Přibližné náklady /Kč/	Zdroje financování
Podpora veřejné dopravy - nákup mikrobusu	střední	2021 – 2023	DSO	50 000	dotační titul / rozpočet obce

Pozn.: Zlepšení veřejné dopravy



Název aktivity	Důležitost	Termín	Odpovědnost	Přibližné náklady /Kč/	Zdroje financování
----------------	------------	--------	-------------	------------------------	--------------------

Druhá etapa cesty k novým zástavbám

střední

2024

obec

600 000

dotační titul /
rozpočet obce

Pozn.:

Název aktivity	Důležitost	Termín	Odpovědnost	Přibližné náklady /Kč/	Zdroje financování
----------------	------------	--------	-------------	------------------------	--------------------

Posilovací obecní vrt

střední

2026

obec

200 000

dotační titul /
rozpočet obce

Pozn.:

Název aktivity	Důležitost	Termín	Odpovědnost	Přibližné náklady /Kč/	Zdroje financování
----------------	------------	--------	-------------	------------------------	--------------------

Oprava cesty do Defurových Lažan

střední

2027

obec

3 500 000

dotační titul /
rozpočet obce

Pozn.:

Název aktivity	Důležitost	Termín	Odpovědnost	Přibližné náklady /Kč/	Zdroje financování
----------------	------------	--------	-------------	------------------------	--------------------

Rekonstrukce veřejného osvětlení

střední

2027

obec

1 000 000

dotační titul /
rozpočet obce

Pozn.:

Název aktivity	Důležitost	Termín	Odpovědnost	Přibližné náklady /Kč/	Zdroje financování
----------------	------------	--------	-------------	------------------------	--------------------

Obnovení venkovské cesty pro využití k turistice Kvášňovice - Kovčín k ČD

střední

2026

obec

930 000

dotační titul /
rozpočet obce

Pozn.: Lepší přístup k vlakové zastávce v Kovčíně

Název aktivity	Důležitost	Termín	Odpovědnost	Přibližné náklady /Kč/	Zdroje financování
----------------	------------	--------	-------------	------------------------	--------------------

Obnovení venkovské cesty pro využití k turistice Kvášňovice - Defurovy Lažany

střední

2027

obec

1 600 000

dotační titul /
rozpočet obce

Pozn.:



3.3 Zlepšení stavu vybavenosti obce

Název aktivity	Důležitost	Termín	Odpovědnost	Přibližné náklady /Kč/	Zdroje financování
Dovybavení dětského hřiště	střední	2020	obec	55 000	rozpočet obce

Pozn.: Dětský kolotoč a pružinová houpačka

Název aktivity	Důležitost	Termín	Odpovědnost	Přibližné náklady /Kč/	Zdroje financování
Rekonstrukce hospody	střední	2020	obec	300 000	dotační titul

Pozn.: Úprava vnitřních prostor

Název aktivity	Důležitost	Termín	Odpovědnost	Přibližné náklady /Kč/	Zdroje financování
Bezplatné veřejné připojení wi-fi pro občany	střední	2020	obec	15 000 €	dotační titul

Pozn.: Wi-fi na veřejném prostranství

Název aktivity	Důležitost	Termín	Odpovědnost	Přibližné náklady	Zdroje financování
Renovace památníku padlým vojínů v 1. světové válce	střední	2021	obec	80 000	dotační titul

Pozn.:

Název aktivity	Důležitost	Termín	Odpovědnost	Přibližné náklady /Kč/	Zdroje financování
Oprava márníc na místním hřbitově	střední	2021	obec	200 000	dotační titul / rozpočet obce

Pozn.: Celková rekonstrukce márníc



Název aktivity	Důležitost	Termín	Odpovědnost	Přibližné náklady /Kč/	Zdroje financování
Rekonstrukce obchodu	velká	2023	obec	2 500 000	dotační titul/rozpočet obce

Pozn.: Celková rekonstrukce obchodu

Název aktivity	Důležitost	Termín	Odpovědnost	Přibližné náklady /Kč/	Zdroje financování
Úprava prostranství s kontejnery	střední	2021	obec	250 000	dotační titul / rozpočet obce

Pozn.: Zřízení nové plochy pro kontejnery na tříděný odpad

Název aktivity	Důležitost	Termín	Odpovědnost	Přibližné náklady /Kč/	Zdroje financování
Úprava hasičské zbrojnice	střední	2021	obec	80 000	rozpočet obce

Pozn.: Rekonstrukce vnitřních prostor

Název aktivity	Důležitost	Termín	Odpovědnost	Přibližné náklady /Kč/	Zdroje financování
Památník věnovaný rodině Schwarzové	střední	2022	obec	20 000	dotační titul / rozpočet obce

Pozn.:

Název aktivity	Důležitost	Termín	Odpovědnost	Přibližné náklady /Kč/	Zdroje financování
Podpora spolkové činnosti	střední	2020 - 2027	obec	30 000	rozpočet obce

Pozn.: Finanční příspěvky na společenské, kulturní a sportovní akce

3.4 Zlepšení stavu správy obce

Název aktivity	Důležitost	Termín	Odpovědnost	Přibližné náklady /Kč/	Zdroje financování
Podpora turismu - vznik brožury	střední	2021	obec	50 000	rozpočet obce

Pozn.: Vytvoření brožury s aktuálními daty k reprezentaci obce



Název aktivity	Důležitost	Termín	Odpovědnost	Přibližné náklady /Kč/	Zdroje financování
Splácení úvěru	střední	2020 - 2026	obec	2 500 000	rozpočet obce

Pozn.:



4 Podpora realizace programu

Pro úspěšnou realizaci Programu rozvoje venkova je důležité nastavení jeho plnění. Garantem vykonávání aktivit programu je starosta obce Miloslav Strolený, který bude navrhovat změny v Programu rozvoje venkova vyplývající ze stávající situace. Garant také předkládá zprávu o realizaci programu zastupitelstvu obce a popřípadě předkládá jeho aktualizace.

Koordinátor Veronika Strolená zodpovídá za všechny administrativní činnosti spojené s Programem rozvoje venkova a jeho případnou aktualizací. Dále má na starost zpřístupnění dokumentů a vypořádání případných připomínek.

Dokument bude zpřístupněn na webových stránkách obce Kvášňovice. V tištěné podobě bude umístěn na obecním úřadě na vyžádání u starosty obce.

Program bude každý rok v prosinci vyhodnocován a bude sledováno naplňování aktivit. V případě potřeby bude program aktualizován.

Většina projektů vychází ze společného financování. Tím je myšleno spolufinancování z rozpočtu obce, v některých případech doplněné o finanční podporu z jiných zdrojů (krajské dotace nebo dotace z EU). Předpokládá se, že se realizátoři budou ucházet o spolufinancování z různých finančních zdrojů (např. kraj, stát, EU či jiné).



Zdroje

SEZNAM OBRÁZKŮ

Obrázek 1: Poloha obce Kvášňovice, Zdroj: www.mapy.cz3

SEZNAM TABULEK

Tabulka 1: Rozpočet obce Kvášňovice v letech 2015 - 2018 (v tisících Kč)20

Tabulka 2: Dotace přijaté do rozpočtu obce Kvášňovice v letech 2010-2018 (v tisících Kč)21

SEZNAM GRAFŮ

Graf 1: Vývoj počtu obyvatel v obci Kvášňovice v letech 2015 – 2019, Zdroj: ČSÚ5

Graf 2: Vývoj počtu obyvatel v obci Kvášňovice v letech 1869 – 2019, Zdroj: ČSÚ6

Graf 3: Přírůstek počtu obyvatel obce Kvášňovice mezi lety 2015-20196

Graf 4: Věková struktura obyvatelstva obce Kvášňovice, Zdroj: ČSÚ7

Graf 5: Struktura obyvatelstva (15 let a více) obce Kvášňovice podle nejvyššího dosaženého stupně vzdělání ve srovnání s hierarchicky vyššími územními celky, Zdroj: ČSÚ, SLDB 20118

Graf 6: Zapojení občanů do společenského života v obci, Zdroj: www.kvasnovice.cz (2019) ...9

Graf 7: Podnikatelské subjekty podle převažující činnosti, Zdroj: ČSÚ, 201811

Graf 8: Struktura využití půdy v obci Kvášňovice, Zdroj: ČSÚ, obce SO ORP Horažďovice (2008)12

Graf 9: Věková struktura respondentů, Zdroj: Vlastní šetření obce, 201923

Graf 10: Jak se vám v obci žije? Zdroj: Vlastní šetření obce, 201924

Graf 11: Co se vám na obci líbí? Zdroj: Vlastní šetření obce, 201924

Graf 12: Co se vám na obci nelíbí? Zdroj: Vlastní šetření obce, 201925

Graf 13: Na co byste využili roční rozpočet obce? Zdroj: Vlastní šetření obce, 201925

Graf 14: Jak by se měla obec dále rozvíjet? Zdroj: Vlastní šetření obce, 201926

Graf 15: Jste ochoten/ochotna něco udělat pro rozvoj své obce? Zdroj: Vlastní šetření obce, 201927



DALŠÍ ZDROJE

<https://mapy.cz/> - Mapový portál

Antonín Profous, Místní jména v Čechách. Jejich vznik, původní význam a změny - 2. díl - Ch-L, 1949

<http://oldmaps.geolab.cz/> - Prezentace starých mapových děl z území Moravy, Čech a Slezska

<https://archivnimapy.cuzk.cz/> - Speciální mapy ústředního archivu zeměměřictví a katastru

Jakub Mírka, Velkostatek Defurovy Lažany, 2008

Václav Salák, Pamětní kniha obce Kvášňovice (1925 – 1974)

<https://www.czso.cz/> - Oficiální stránky Českého statistického úřadu

<https://www.kvasnovice.cz/> - Oficiální stránky obce Kvášňovice

<http://www.prachensko.org/> - Oficiální stránky mikroregionu Prácheňsko

<http://www.slavnik.jz.cz/> - Oficiální stránky zájmového sdružení Slavník

<http://www.masposumavi.cz/> - Oficiální stránky Místní akční skupiny Pošumaví

<http://www.dsohorazdovicko.cz/> - Oficiální stránky Dobrovolného svazku obcí Horažďovicko

<https://www.platformaprotiulozisti.cz/> - Oficiální stránky Platformy proti hlubinnému úložišti



Přílohy

Příloha č. 1: Dotazníkové šetření pro tvorbu strategického plánu rozvoje obce Kvášňovice
2020 – 2027 (4 strany).